



S.I.S. Security Intelligence

SPOT

LOCALIZZATORE SATELLITARE PERSONALE



SPOT LOCALIZZATORE SATELLITARE 14 GIORNI DI AUTONOMIA CON 2 BATTERIE AA AL LITIO

Il comunicatore satellitare **SPOT** regala a voi e ai vostri cari la serenità data dall'assistenza sempre a portata di mano. **SPOT** è l'unico dispositivo del proprio genere a impiegare la rete satellitare GPS per ricevere le coordinate e inviare la posizione, con un collegamento a **Google Maps™**, e un messaggio preregistrato su rete satellitare commerciale.

A differenza dei trasmettitori di posizione personali (PLB), **SPOT** fa molto più che richiedere aiuto. Premendo un pulsante, si può tracciare il percorso, tenersi in contatto coi propri cari, richiedere aiuto per casi diversi dall'emergenza. Poiché si avvale al 100% di tecnologia satellitare, **SPOT** funziona in tutto il mondo, anche dove non arrivano i cellulari.


SPOT dispone di quattro tasti funzione che consentono all'utente di inviare messaggi ad amici, familiari o centri di pronto intervento, in base al grado di necessità:

Allarme 9-1-1: Invia gli organi di soccorso alla propria esatta posizione. **SPOT** invia un messaggio ogni 5 minuti fino all'esaurimento delle batterie o all'annullamento della segnalazione 911.

HELP: Richiesta d'aiuto ad amici e familiari alla propria esatta posizione. **SPOT** invia un messaggio ogni 5 minuti per un'ora o finché la richiesta d'aiuto non viene annullata.

OK: Aggiorna i propri contatti sulla propria posizione informandoli che tutto va bene. **SPOT** invia tre messaggi identici al servizio per controllo di ridondanza.

Rintracciabilità: Invia e salva la posizione per consentire ai propri contatti di seguire il percorso su Google Maps™. **SPOT** invia un messaggio ogni 10 minuti per 24 ore o finché non viene spento.



SPOT. The World's First Satellite Messenger



Tutte le posizioni sono memorizzate su Google Maps™ (accessibile tramite password) ed esportabili in excel o altri formati. Ricordiamo che Google Maps™ può mostrare le mappe in formato grafico oppure in formato fotografico-satellitare, consentendo quindi di capire anche fotograficamente la conformazione del territorio ove si è o si richiede l'intervento in emergenza.

SPOT è il dispositivo ideale per la Sicurezza in mare, ma non solo: è infatti adatto anche a Escursionisti, Scalatori, Sciatori, Cacciatori, Camperisti, Corrieri... uno strumento che senza ombra di dubbio definiremmo un **MUST-HAVE**, ovvero un oggetto indispensabile per la sicurezza, facile da usare ed economico.

SPOT può essere usato non solo per la Sicurezza delle persone, ma anche per tracciare un bene prezioso, quale un'imbarcazione o un camion... anche se non nasce per questo scopo: la modalità tracking, infatti, va attivata manualmente e dura 24 ore, dopodichè deve essere riattivata. Inoltre, se utilizzato costantemente, le batterie durano "solo" 14 giorni. Per chi avesse esigenza di avere una soluzione "**ALWAYS -ON**" consigliamo l'uso di altri strumenti.

SPOT funziona in tutto il mondo, in pratica in tutta l'America del Nord, l'Europa e l'Australia, parti di Sud America, Africa settentrionale e Asia nordorientale e per migliaia di miglia dalle coste di queste zone.

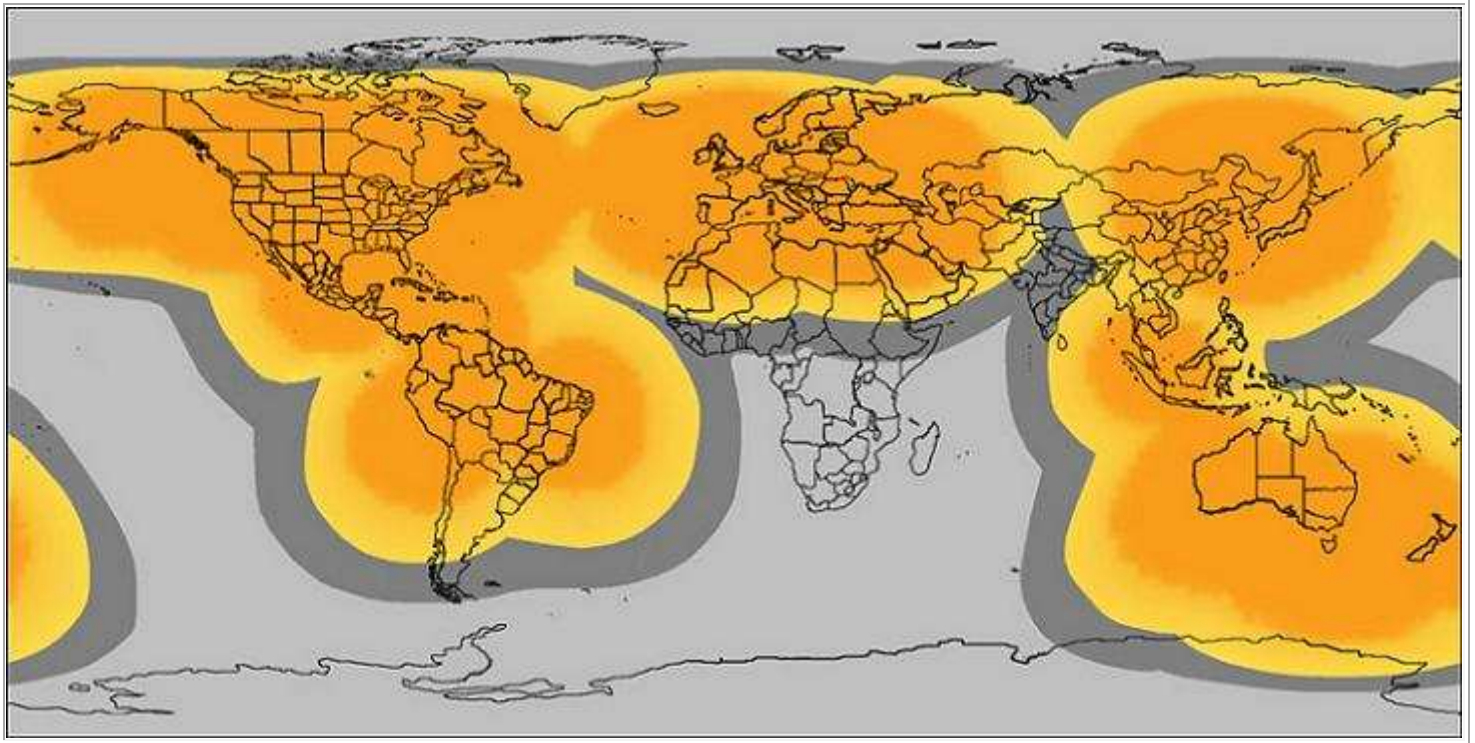
Non è indispensabile essere un accanito escursionista per correre dei rischi. Chiunque lavori o viaggi in luoghi isolati, o che viva in zone soggette a rischi meteorologici o a disastri naturali, è a conoscenza della rapidità con cui le situazioni possano precipitare e le possibilità di comunicazione vengano a mancare.

Per questo **SPOT** rappresenta il compagno ideale da aggiungere al proprio kit di sopravvivenza.

SU TERRAFERMA: Corse fuoristrada - Archeologia - Sci fuoripista - Escursionismo - Arrampicata - Campeggio - Torrentismo - Alpinismo - Padroncini - Agenti speciali - Forestale - Eli-sci - Trekking - Equitazione - Caccia - Periti assicurativi - Addetti all'alta tensione - Lavoratori isolati - Viaggi di lungo raggio - Trasporti eccezionali - Estrazione mineraria - Mountain Bike - Spedizioni montane - Impieghi nelle risorse naturali - Gas e petroli - Orienteering (corsa a orientamento) - Repelling (discesa con corda) - Roccia - Motoslitta - Ciaspolata - Snowboard - Caccia al tornado - Gite su strada - Rappresentanti di vendita - Fornitori di utenze - Osservatori naturali

IN ACQUA: Escursioni in barca - Canoa - Pesca con canna - Pesca commerciale - Pesca con la mosca - Pesca nel ghiaccio - Kayak - Trasporti marittimi - Moto d'acqua - Rafting - Windsurf - Vela - Sport marittimi - Rimorchiatori - Sci d'acqua - Discesa di rapide - Imbarcazioni da lavoro

IN ARIA: "Bush Pilots", piloti d'avventura - Viaggi d'affari - Aerei agricoli - Ultraleggeri - Aeronautica generica - Alianti - Deltaplani - Elicotteri - Eli-sci - Palloni aerostatici - Idrovolanti



SPOT funziona in tutto il mondo praticamente in qualsiasi luogo.

- Temperature di esercizio: da -40°C a +85°C (da -40°F a +185°F)
- Altitudine di esercizio: da -91 m a +6,492 m (da -300 ft a +21,000 ft)
- Peso: 209 grammi (7.37 onces)
- Dimensioni: 111 mm x 69 mm x 44 mm circa (4.38 X 2.75 X 1.5")
- Galleggiante. Resistente all'acqua fino ad 1 metro sott'acqua per 30 minuti.
- Resistente all'umidità: Metodo 507,3 MIL-STD-810E, da 95% a 100% di condensa.
- Resistente alla nebbia salina Con metodo 509,3 MIL-STD-810E, 5% NaCl, 95% acqua distillata.
- Vibrazioni: In base a SAE J1455. Casuali, da 20 Hz a 2000 Hz, 0.04g²/Hz, un'ora su ogni asse.
- Caduta Resistente. Due cadute su ognuno dei 6 lati da 1 metro d'altezza su superficie dura.

SPOT ha dimensioni ridotte: è grande quanto un telefono cellulare, pesa poche decine di grammi e sta nel taschino della camicia. E' alimentato da normali pile AA lithium.

2 Batterie AA al litio da 1,5V incluse; in normali condizioni d'uso la piena carica delle batterie dura come indicato:

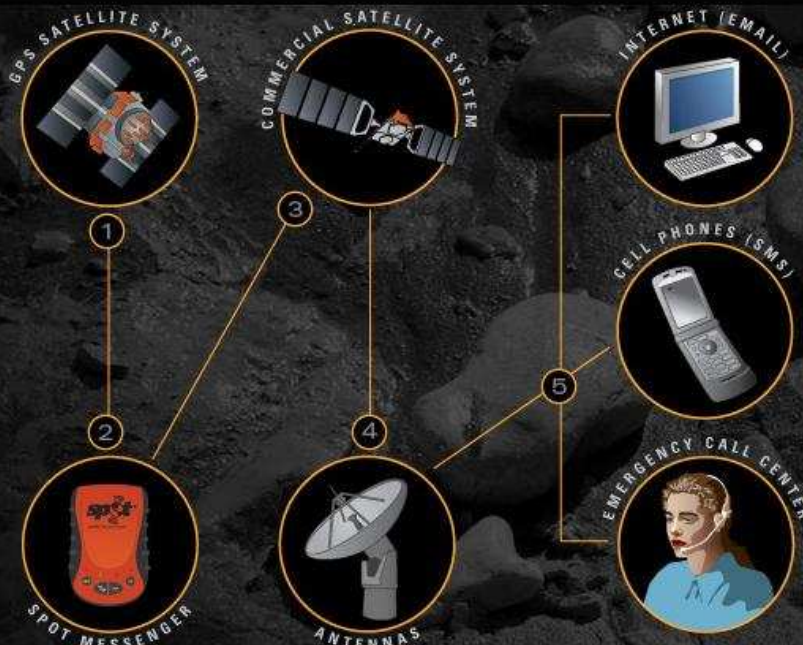
- Acceso, non in uso: Circa 1 anno
- Modalità Rintracciabilità: Circa 14 giorni
- Modalità 9-1-1: Fino a 7 giorni consecutivi
- SPOTcheck Messaggio OK: 1900 messaggi

SPOT è un ricetrasmittitore satellitare costantemente collegato ad una centrale di soccorso operativa ed alla rete Internet (che a sua volta è collegata alla rete telefonica mobile), in grado di:

- inviare ogni tot minuti a chi si desidera messaggi con la nostra posizione LATLON;
- alla pressione del tasto "OK", inviare a chi si desidera un messaggio di assicurazione;
- in caso di pericolo di vita, avvisare in tempo reale la centrale operativa, che, conoscendo l'esatta posizione, sia essa in mezzo al mare o su un ghiacciaio, attiva le autorità competenti per il soccorso.

SPOT è un servizio satellitare offerto in abbonamento, visionare la pagina relativa al Piano Tariffario.

SPOT utilizza il sistema satellitare GPS per determinare la posizione dell'utente e la rete satellitare SPOT per trasmettere la posizione e le condizioni dell'utente. La rete satellitare SPOT è una rete satellitare commerciale con un tasso di affidabilità del 99,4% su un totale di più di 6 milioni di messaggi al mese inviati, equivalente a circa 2,3 messaggi al secondo.



- 1 I satelliti GPS forniscono coordinate.
- 2 Il chip GPS integrato del comunicatore SPOT determina le proprie coordinate esatte e invia la posizione e il messaggio al sistema satellitare SPOT.
- 3 I satelliti commerciali SPOT inoltrano i messaggi a specifiche antenne satellitari di tutto il mondo.
- 4 Antenne satellitari e altri sistemi di supporto trasmettono messaggio e posizione alla rete appropriata.
- 5 Il messaggio viene consegnato al corretto destinatario come messaggio di testo, e-mail o comunicazione di emergenza.

Certificazioni:

- ROHS e WEEE conforme.
- Conforme alle norme FCC e CE per le emissioni, salute e sicurezza.
- Conforme alle norme FCC sezione 25, approvazione brevetto in Canada, alla pubblicazione 22 (1a edizione 1985) CISPR, alla Direttiva RTTE (1999/EC), alla norma di sicurezza IEC 60950 e alla Direttiva Europea EMC 89/336/EEC.



RoHS

Sicurezza - Electronic Intelligence – Investigazioni

Websites: <http://www.egisecurity.com> - <http://www.sisintsecurity.com>

Email: info@egisecurity.com - info@sisintsecurity.com

Via Garigliano 1/A - 03043 Cassino (FR) - Italy

Phone: +39 0776 319003 - 333 2136994

WEBFAX: +39 178 6037359

FAX: +39 0776 326415



S.I.S. Security Intelligence